



ПАСПОРТ

дорожной безопасности
образовательного учреждения

СОГЛАСОВАНО

директор филиала образовательного учреждения
Муниципальное образование
г. Липецка
Беднова С.В.
(подпись)
(дата)



УТВЕРЖДАЮ

директор образовательного учреждения
Иванов И.И.
(подпись)
(дата)



СОГЛАСОВАНО

директор филиала образовательного учреждения
Муниципальное образование
г. Липецка
С. Володин
(подпись)
(дата)



ПАСПОРТ

дорожной безопасности образовательного учреждения
Муниципальное автономное общеобразовательное учреждение средняя школа № 48 г. Липецка

(наименование образовательного учреждения, филиала образовательного учреждения)

20__ год

Общие сведения

Муниципальное автономное общеобразовательное учреждение средняя школа № 48 г. Липецка

(Полное наименование ОУ)

Тип ОУ Образовательное учреждение (дошкольное образование)
Юридический адрес ОУ: 398032, г. Липецк, ул. Космонавтов, д. 70/3

Фактический адрес ОУ: 398032, г. Липецк, ул. Космонавтов, д. 70/3

Руководители ОУ:

Директор Шумов Анатолий Ильич (4742) 31-78-69
(фамилия, имя, отчество) (телефон)

Заместитель директора
по учебной работе Стебенева Наталья Александровна (4742) 33-13-05
(фамилия, имя, отчество) (телефон)

Заместитель директора
по воспитательной работе Стебенева Наталья Александровна (4742) 33-13-05
(фамилия, имя, отчество) (телефон)

Ответственные работники
муниципального органа
управления образованием Скрипник Светлана Владимировна (4742)30-95-09
(должность) (фамилия, имя, отчество)

(телефон)

Ответственные от
Госавтоинспекции

(должность)

(фамилия, имя, отчество)

(должность)

(фамилия, имя, отчество)

(телефон)

Ответственные работники за организацию
работы по профилактике детского
дорожно-транспортного травматизма

(должность)

(фамилия, имя, отчество)

(телефон)

Руководитель или ответственный
работник дорожно-эксплуатационной
организации, осуществляющей
содержание улично-дорожной сети _____

(должность)

_____ (фамилия, имя, отчество)

_____ (телефон)

Руководитель или ответственный работник
дорожно-эксплуатационной организации,
осуществляющей содержание технических
средств организации дорожного движения _____

(должность)

_____ (фамилия, имя, отчество)

_____ (телефон)

Руководитель кружка ЮИД _____

_____ (фамилия, имя, отчество)

_____ (телефон)

Количество отрядов ЮИД _____

Количество обучающихся (воспитанников) 269

Наличие информационного стенда по БДД имеется на лестничном марше

_____ (если имеется, указать место расположения)

Наличие уголка по БДД имеется во вторых младших, средних, старших и
подготовительных группах

Наличие кабинета (класса) по БДД

нет

_____ (если имеется, указать место расположения)

Наличие методической литературы и наглядных пособий (краткий
перечень) Авдеева Н.Н., Стеркина Р.Б. «Безопасность», Белая К.Ю.,
Куцакова Л.В. «Как обеспечить безопасность дошкольников», Дети и дорога:
Методические рекомендации для воспитателей детского сада, наглядно-
методический комплект для дошкольников» Учим правила дорожного
движения»

Наличие учебной площадки для проведения
практических занятий по БДД имеется, на территории ОУ

(если имеется, указать место расположения)

3

Наличие автобуса в ОУ _____

(при наличии автобуса)

Владелец автобуса _____

(ОУ, муниципальное образование и др.)

Время занятий в ОУ:

1 смена: с _____ по _____,

2 смена: с _____ по _____,

Внеклассные занятия: с _____ по _____.

Телефоны оперативных служб:

01 (101) – служба пожарной охраны

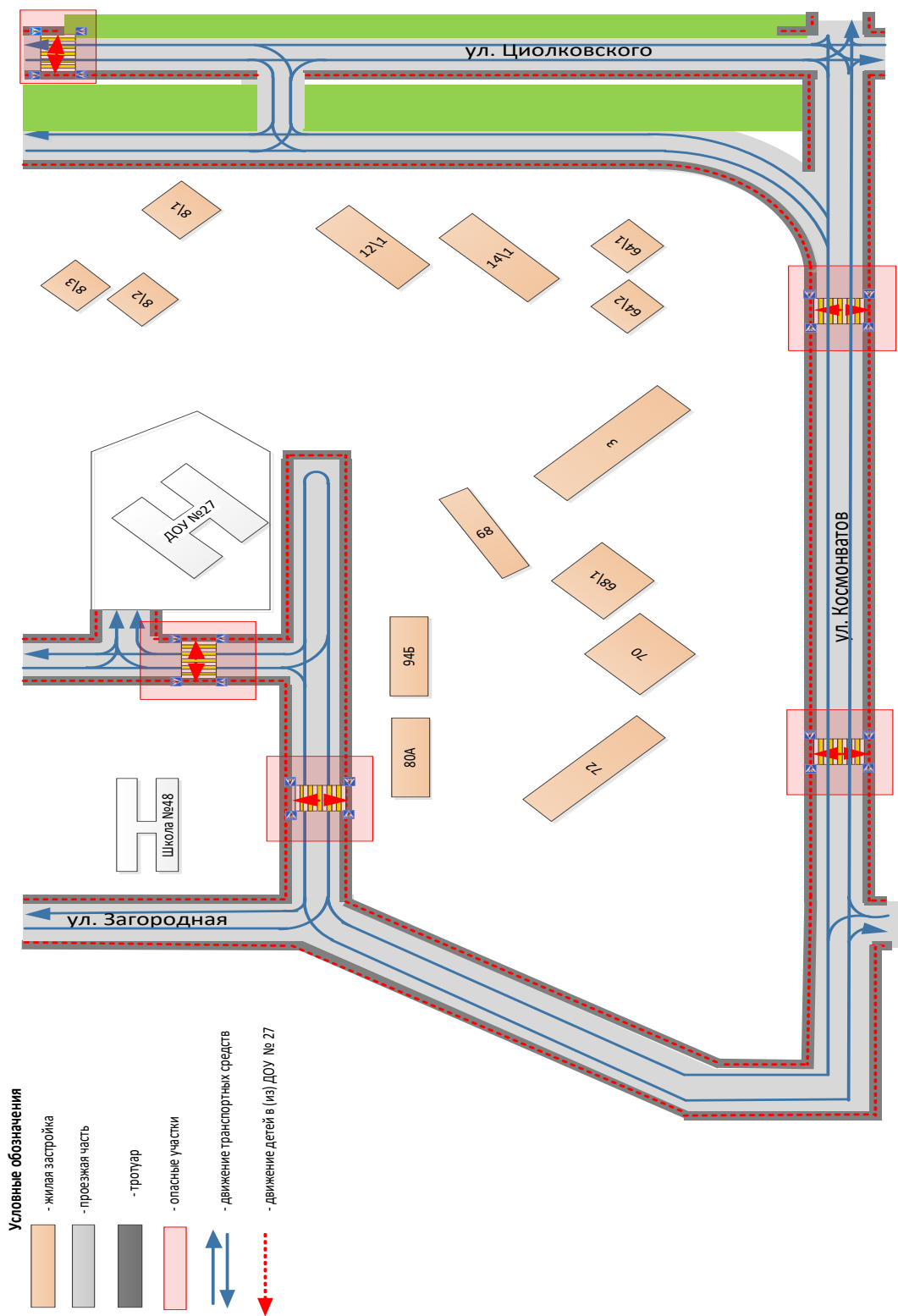
02 (102) – полиция

03 (103) – служба скорой помощи

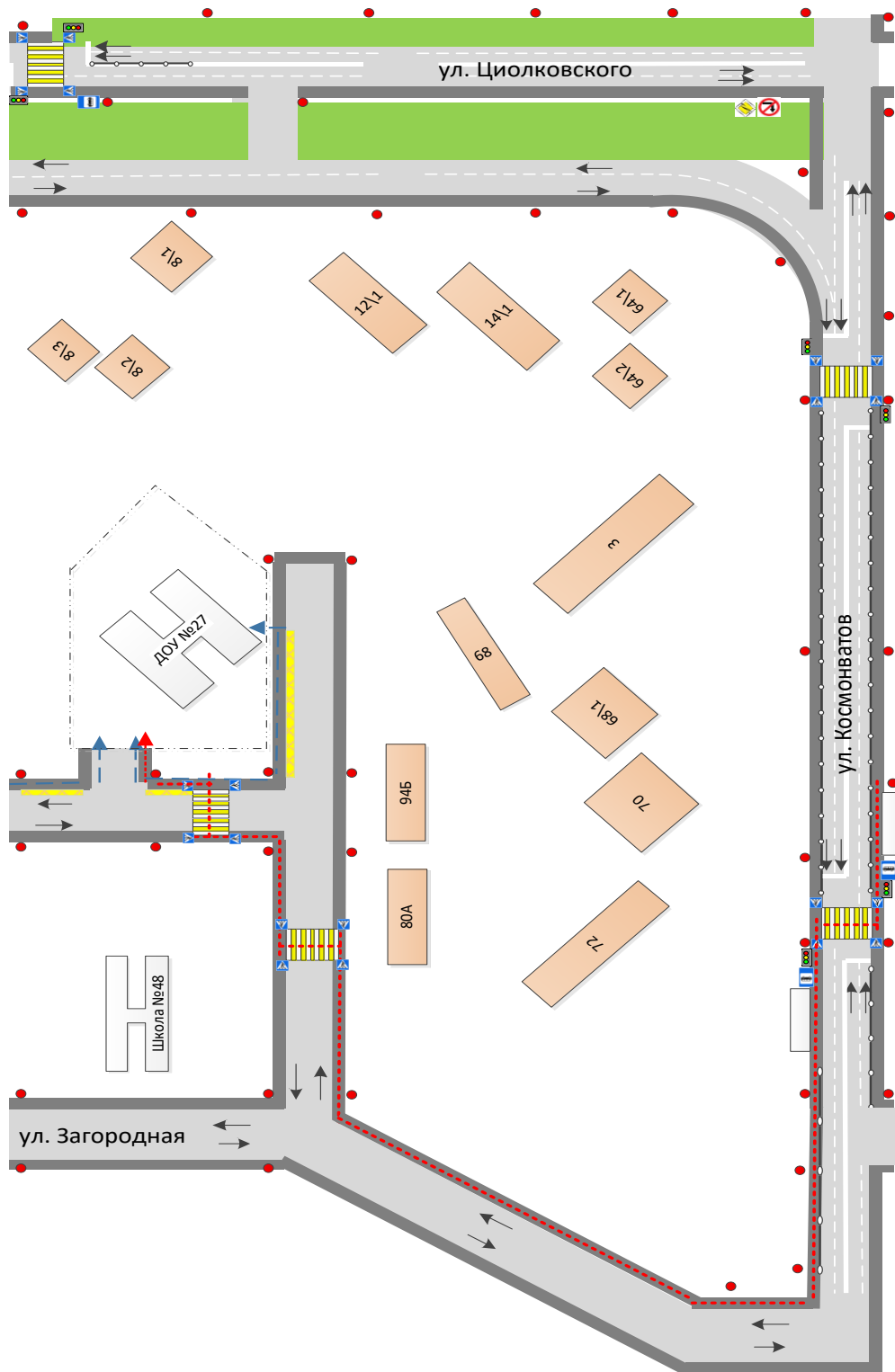
04 (104) – служба аварийной газовой сети

1. План-схемы ОУ.

1.1. Пан-схема района расположения ОУ. Пути движения транспортных средств и детей.



1.2. Схема организации дорожного движения в непосредственной близости от образовательного учреждения с размещением соответствующих технических средств, маршруты движения детей и расположение парковочных мест автотранспорта

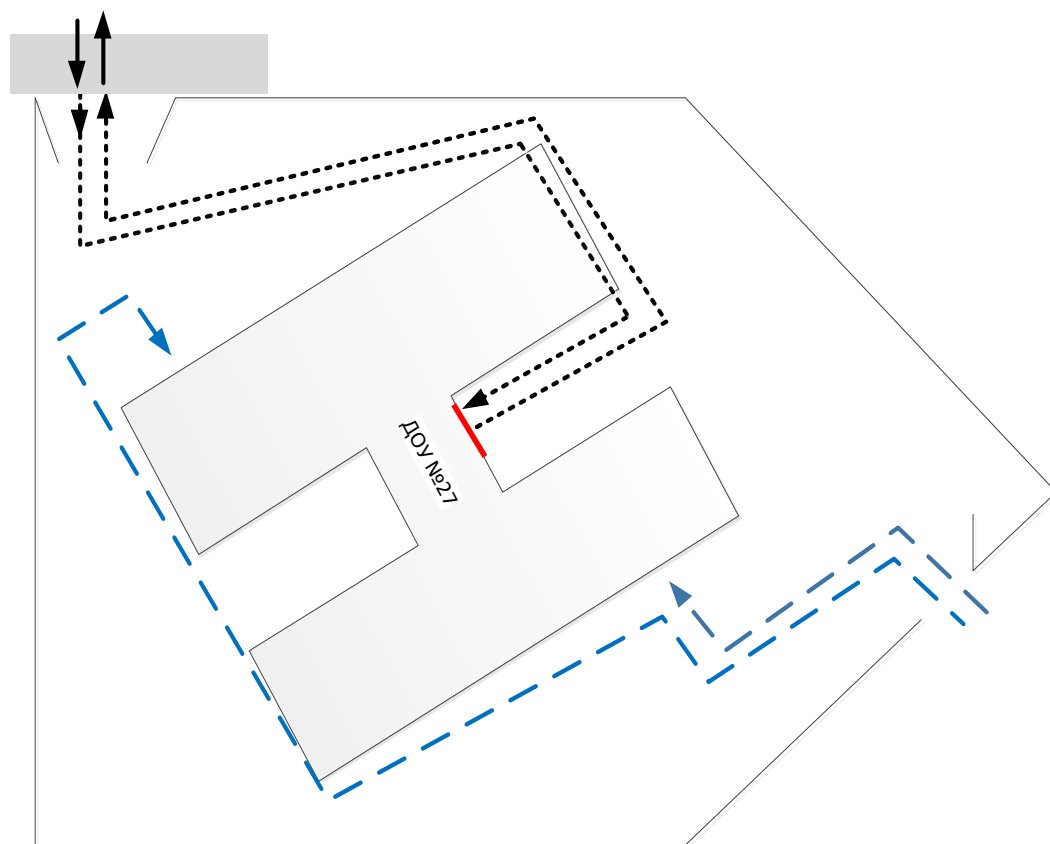


Условные обозначения





- пешеходное ограждение
- ограждение образовательной организации
- искусственная неровность
- искусственное освещение
- направление движения транспортного потока
- направление движения детей от остановок маршрутных транспортных средств
- направление движения детей от остановок частных транспортных средств
- место остановок частных транспортных средств

- 1.3. Маршруты движения организованных групп детей к стадиону, парку к спортивно-оздоровительному комплексу.

1.4. Пути движения транспортных средств разгрузки/погрузки и рекомендуемые пути передвижения детей по территории образовательного учреждения.



Условные обозначения

-  - въезд/выезд грузовых транспортных средств
-  - движение грузовых транспортных средств по территории образовательной организации
-  - движение детей по территории образовательной организации
-  - место разгрузки/погрузки

2. Информация об обеспечении безопасности перевозок детей специальным транспортным средством (автобусом).

2.1. Общие сведения

Количество автобусов: _____

Марка					
Модель					
Год выпуска					
Государственный регистрационный знак					
Количество мест в автобусе					
Сведетельство о регистрации ТС					

Страховой полис	Государственный технический осмотр

Соответствие конструкции требованиям, предъявляемым, к школьным автобусам _____

1. Сведения о водителе автобуса

Фамилия, имя, отчество, год рождения	Принят на работу, №в/у, категории, действительно до	Стаж в категории D	Дата предстоящего мед. осмотра	Период проведения стажировки	Повышение квалификации	Допущенные нарушения ПДД

2. Организационно – техническое обеспечение

1) Лицо, ответственное за обеспечение безопасности дорожного движения: _____,

2) Организация проведения предрейсового и послерейсового медицинского осмотра водителя: осуществляет _____

(Ф.И.О. специалиста)

на основании _____
действительного до _____.

3) Организация проведения предрейсового технического осмотра транспортного средства:

осуществляет _____

(Ф.И.О. специалиста)

на основании _____
действительного до _____.

4) Дата очередного технического осмотра

ТО-1							
ТО-2							
ТО-1							
ТО-2							

5) Место стоянки автобуса в нерабочее время _____
меры, исключая несанкционированное использование _____

6) Наличие постоянного диспетчерского контроля за движением автобуса _____ в том числе использование систем спутниковой навигации _____

7) Оснащение техническим средством контроля «тахографом» _____

Дата калибровки « ____ » _____ 20 __ г

3. Сведения о собственнике транспортного средства

Состоит на балансе _____

Юридический адрес владельца _____

Фактический адрес владельца _____

Телефон ответственного лица _____

Лицензионная карта _____

4. Сведения об организациях, осуществляющих техническое обслуживание и ремонт автобусов

5. Сведения об организациях, осуществляющих перевозку детей специальным транспортным средством (автобусом)

рекомендуемый список контактов организаций, осуществляющих перевозку детей специальным транспортным средством (автобусом).

6. Сведения о ведении журнала инструктажа

2.2. Маршрут Движения автобуса ОУ.

2.3. Безопасное расположение остановки автобуса у ОУ.

2.4. Дополнительная схема.

Организация надзора за эксплуатацией ТС _____

Дата и место проверки выполнения установленных требований при
эксплуатации транспортного средства _____

Выявленные нарушения _____

Иные сведения _____

- Наличие автобуса в ОУ;
- Расписание занятий в ОУ;
- Телефоны: оперативных служб: МЧС, Полиция, Скорая помощь;
дорожно - эксплуатационных организаций, осуществляющих содержание УДС.

2.3. План - схемы, рекомендуемые к размещению в Паспорте:

(п.1.1) район расположения ОУ, пути движения транспортных средств и детей (учеников)

1. Район расположения образовательного учреждения. Определяется группой жилых домов, зданий и улично - дорожной сетью с учетом остановок общественного транспорта (выходов из станций метро), центром которого является непосредственно образовательное учреждение.

2. Территория, указанная в схеме, включает в себя:

- образовательное учреждение;
- стадион вне территории ОУ, на котором могут проводиться занятия по физической культуре (при наличии);
- парк, в котором преподавателями проводятся занятия на открытом *воздухе* (при наличии);
- жилые дома, в которых проживает большая часть детей (учеников) данного образовательного учреждения.

3. На схеме должно быть обозначено:

- расположение жилых домов, зданий и сооружений;
- сеть автомобильных дорог;
- пути движения транспортных средств;
- пути движения детей (учеников) в/из образовательного учреждения;
- уличные (наземные - регулируемые/нерегулируемые) и внеуличные (наземные и подземные)

пешеходные переходы;

- названия улиц и нумерация домов.

Схема необходима для общего представления о районе расположения ОУ. Для изучения безопасности движения детей на схеме обозначены наиболее частые пути движения учеников от дома (от отдаленных остановок маршрутных транспортных средств) к ОУ и обратно.

При исследовании маршрутов движения детей необходимо уделить особое внимание опасным зонам, где часто дети (ученики) пересекают проезжую часть не по пешеходному переходу.

(п.1.2.) организации дорожного движения в непосредственной близости от образовательного учреждения с размещением соответствующих технических средств, маршруты движения детей и расположение парковочных мест

1. Схема организации дорожного движения ограничена автомобильными дорогами, находящимися в непосредственной близости от образовательного учреждения.

2. На схеме обозначено:

- здание ОУ с указанием территории, принадлежащей непосредственно ОУ (при наличии указать ограждение территории);
- автомобильные дороги и тротуары;
- уличные (наземные - регулируемые/нерегулируемые) и внеуличные (наземные и подземные) пешеходные переходы на подходах к ОУ;

- дислокация существующих дорожных знаков и дорожной разметки;
- другие технические средства организации дорожного движения;
- направление движения транспортных средств по проезжей части;
- направление движения детей (учеников).

3. На схеме указано расположение остановок маршрутных транспортных средств и безопасные маршруты движения детей (учеников) от остановочного пункта к ОУ и обратно.

4. При наличии стоянки (парковочных мест) около ОУ, указывается место расположение и безопасные маршруты движения детей (учеников) от парковочных мест к ОУ и обратно.

К схеме (в случае необходимости) должен быть приложен план мероприятий по

нормативным техническим документам, действующим в области дорожного движения, по окончании реализации которого готовится новая схема.

(п.1.3.) маршрутов движения групп детей от ОУ к стадиону, парку или к спортивно - оздоровительному комплексу (в случае их нахождения вне территории ОУ и необходимости проведения обязательных мероприятий, связанных с образовательным процессом)

На схеме района расположения ОУ указываются безопасные маршруты движения детей от ОУ к стадиону, парку или спортивно - оздоровительному комплексу и обратно. Данные схемы должны использоваться преподавательским составом при организации движения групп детей к местам проведения занятий вне территории ОУ.

(п.1.4.) путей движения транспортных средств к местам разгрузки/погрузки и рекомендуемых безопасных путей передвижения детей по территории образовательного учреждения (в случае осуществления доставки грузов в ОУ автомобильным транспортом)

На схеме указывается примерная траектория движения транспортного средства на территории ОУ к стадиону, парку или спортивно - оздоровительному комплексу и обратно.

В целях обеспечения безопасного движения детей по территории ОУ необходимо исключить пересечение пути движения детей и пути движения транспортных средств.

2.4. Паспорт может содержать и ряд других схем. Например, план - схему учебной площадки для проведения практических занятий поБДД и др.

В случае необходимости доставки детей в ОУ специальным транспортом (автобусом) для перевозки детей, Паспорт должен содержать специальный раздел, касающийся такой перевозочной деятельности.

В данном разделе должны быть представлены сведения о владельце автобуса (ОУ, муниципальное образование, АТП и т.д.), соответствующие данные о месте хранения и технического обслуживания автобуса, подробные сведения о водителе (водителях) (ФИО, открытые категории, стаж вождения, сведения о переподготовке и др.) с обязательным указанием места медицинского освидетельствования водителя, а также должны быть размещены план - схемы:

(п. 2.1.) подробного маршрута движения автобуса до ОУ

На схеме указываются населенные пункты, через которые происходит следование автобуса ОУ, оборудованные места остановок для посадки и высадки детей в каждом населенном пункте; непосредственно населенный пункт, где расположено ОУ.

На схеме указан безопасный маршрут следования автобуса ОУ из пункта А в пункт В, а также обозначены:

- жилые дома населенных пунктов;
- здание ОУ;
- автомобильные дороги;
- дислокация существующих дорожных знаков на пути следования автобуса ОУ;
- другие технические средства организации дорожного движения.

(п.2.2.) безопасного расположения остановки автобуса ОУ

На схеме указывается подъезд в оборудованный «карман» или другое оборудованное место для посадки и высадки детей из автобуса ОУ и дальнейший путь движения автобуса по проезжей части, а также безопасный маршрут движения детей (учеников) от остановки автобуса ОУ.

На схеме обозначено:

- * жилые дома района расположения ОУ;
- здание ОУ;
- ограждение территории ОУ (при наличии);
- автомобильные дороги.

Содержание:

1. Общие сведения.....	3 стр.
2. План – схема района расположения ОУ, пути движения транспортных средств и детей.....	5 стр.
3. Схема организации дорожного движения в непосредственной близости от образовательного учреждения с размещением соответствующих технических средств, маршруты движения детей и расположение парковочных мест автотранспорта.....	6 стр.
4. Маршруты движения организованных групп детей от ОУ к стадиону, парку или к спортивно – оздоровительному комплексу.....	7 стр.
5. Пути движения транспортных средств к местам разгрузки/погрузки и рекомендуемые пути передвижения детей по территории образовательного учреждения.....	8 стр.
6. Информация об обеспечении безопасности перевозок детей специальным транспортным средством (автобусом).....	9 стр.
7. Маршрут движения автобуса ОУ.....	12 стр.
8. Безопасное расположение остановки автобуса у ОУ.....	13 стр.
9. Дополнительные схемы.....	14 стр.
10. Организация надзора за эксплуатацией.....	15 стр.
11. Пояснительная записка к Паспорту дорожной безопасности образовательного учреждения.....	17 стр.
12. Отзывы, предложения и замечания.....	20 стр.